

Leikhús- leiksvið



Uppákomur - leiklist - tónlist og dans.
Áhorfendur sitja í brekkum á grasi eða á setbrikum.

Grasflöt með lausum bekkjum og borðum - útgíll

Útielðhús



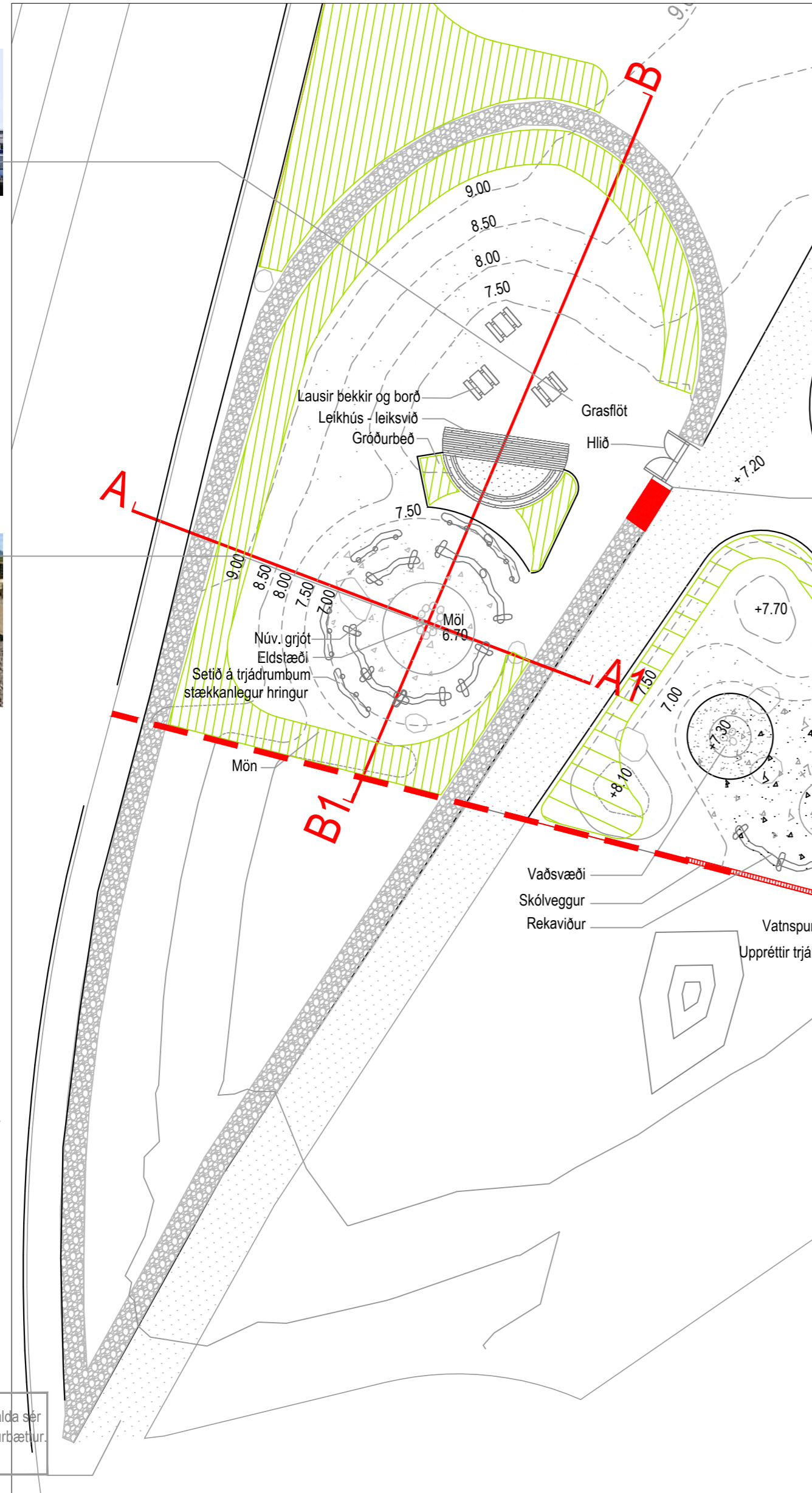
Langeldur - eldstæði í mól - hlóðareldhús
Setið á færanlegum trjárumbum í kringum eldinn. Hringinn er hægt að stækka eða minnka að vild.



Mikilvægt er að skapa gott skjól í kringum eldstæðið. Af öryggisástæðum getur verið nauðsynlegt að nota eldfast ílát, t.d tunnu sem hægt er að loka og grafa niður í mólina.

Inngangur frá Mánagötu

Lagt er til að aðkoman frá Mánagötu fái að halda sér
Núverandi göngustígur skal yfirfarinn og endurbættur.



Grunnmynd

M 1:200

Útikennsla og samkomusvæði

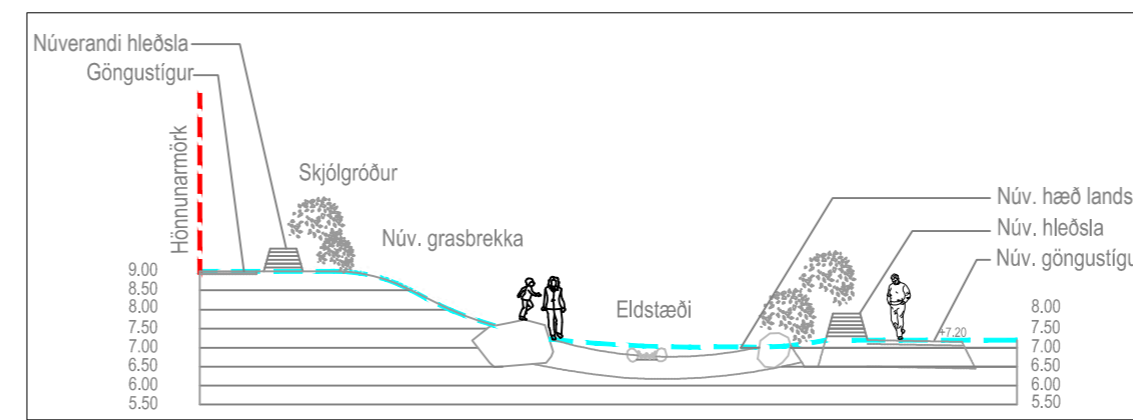
Svæðið afmarkast af núverandi hraungrýtishleðslu sem fellur að hluta til utan hönnunarmarka. Hleðslan er áberandi kennileiti, í góðu viðhaldi og fellur vel inn í umhverfi sitt.
Lagt er til að þessi hraungrýtishleðsla skoðist sem heild og fái að tilheyra Sjómannagarðinum í heilu lagi. Hægt er að loka þetta svæði af með viðbót hleðslu og hliði. Gróður innan hleðslu og mön við hönnunarmörk veitir skjól.

Þetta svæði er hægt að nota sem kennslusvæði og sem fjölnota samkomusvæði fyrir smáa og stóra hópa



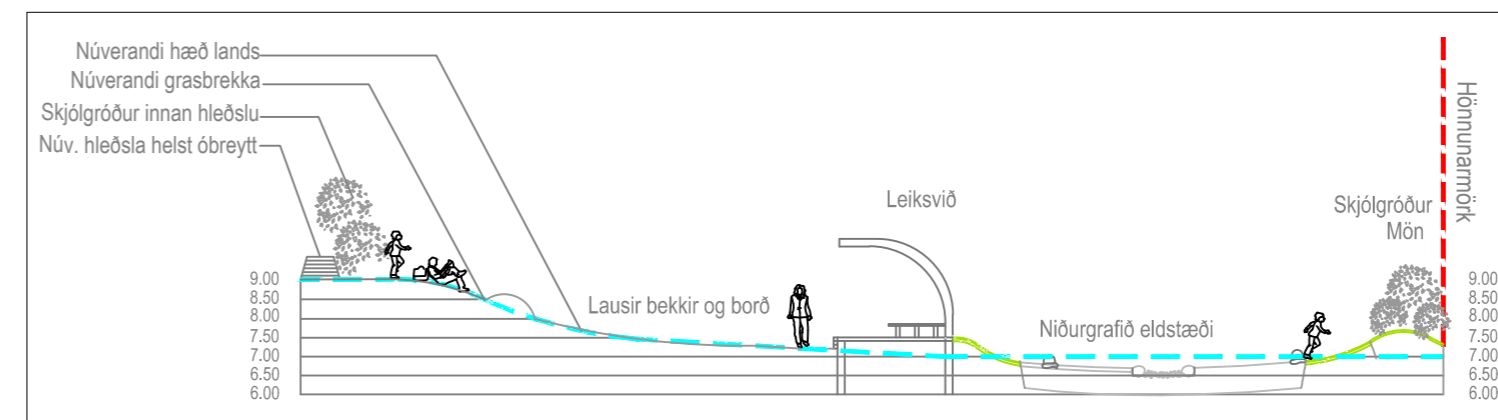
Lokun svæðis með hleðslu og hliði.

Endanlegar hæðartölur hafa ekki verið ákveðnar.
Uppgöfnar hæðartölur skoðast sem leiðbeinandi hæðir.



Snið A - A1

M 1:200

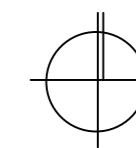


Snið B - B1

M 1:200

Skýringar

- Hönnunarmörk
- Núverandi hraunhleðsla
- Nýr skjólvegur
- Gróðurskjólbelti blandaður trjá og runnagróður
- Trjá og runnagróður
- Hæðarlínur
- Leiðbeinandi hæðarkvóti
- Snið
- Mól
- Núverandi göngustígur



Sjómannagarðurinn í Grindavík

Skipulag og hönnun - tillaga

Útikennsla og samkomusvæði
Grunnmynd og snið A-A1, B-B1

Dags. 12.04.2014 Málkvæði: 1:200 Stærð blaðs A2

Grindavíkurbær: Ármann Halldórsson, Skipulagsfulltrúi Grindavíkur

Efla ehf.: Ólafur Árnason, Umhverfisstofngingur M.Sc
Magnús Bjarkind, Landslagsstærknir

Ráðgjöf: Hönn Björnssdóttir, Landslagsarkitekt FFLA

