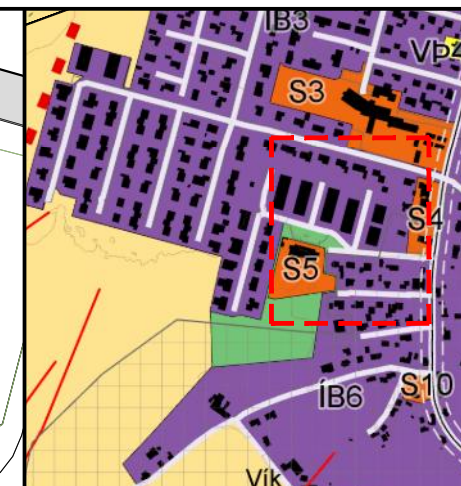
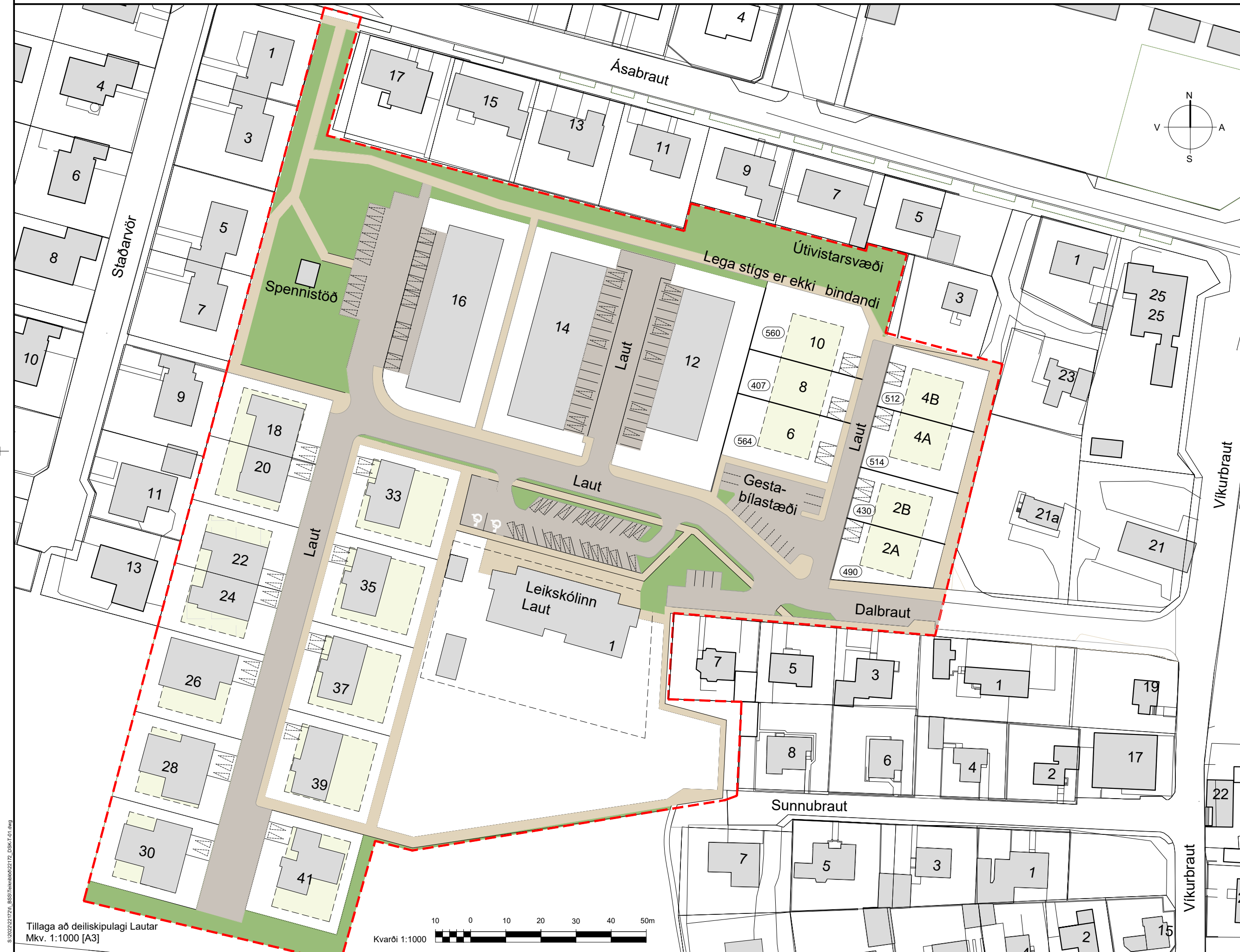


Tillaga að deiliskipulagi Lautar í Grindavík



Úr aðalskipulagi Grindavíkur 2018-2032 (ekki í kvarða)

- Skýringar**
- Mörk skipulagssvæðis
 - Lóðarmörk
 - Byggingarreitur
 - Núv. hús
 - Opð útivistarsvæði
 - Göngustigur
 - Gata
 - Bílastæði til skýringar
 - 300 Áætluð stærð lóðar, m²

Samþykkt
 Deiliskipulag þetta sem fengið hefur málsmeðferð í samræmi við ákvæði 41. gr. skipulagslaga nr. 123/2010 var auglýst frá _____ til _____ og samþykkt í bæjarstjórn þann _____ 202__.

Samþykkt deiliskipulagsins var auglýst í B-deild Stjórnartíðinda þann _____ 202__.

Kortagrunnar:
 Grindavíkurbær (2022)
 Loftmyndir ehf. (2020)
 Hnitakerfi: [ISN93]. Kvarði: 1:1000 [A3]

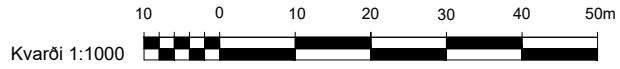
Útg. Dags. Tíðni. Skipulag

VSÓ RÁÐGJÖF

Teikning: 22172-SK-D-U-T-01 Dagsetning: 24.03.2022
 Skipulag: HTT/SP Yfirfarið: AK

Grindavíkurbær

Tillaga að deiliskipulagi Lautar
 Mkv. 1:1000 [A3]



S:\2022\2172\BSS\Teikning\2172_DSKT-01.dwg