

Aðalskipulag Grindavíkur 2018-2032

Aðalskipulagsbreyting



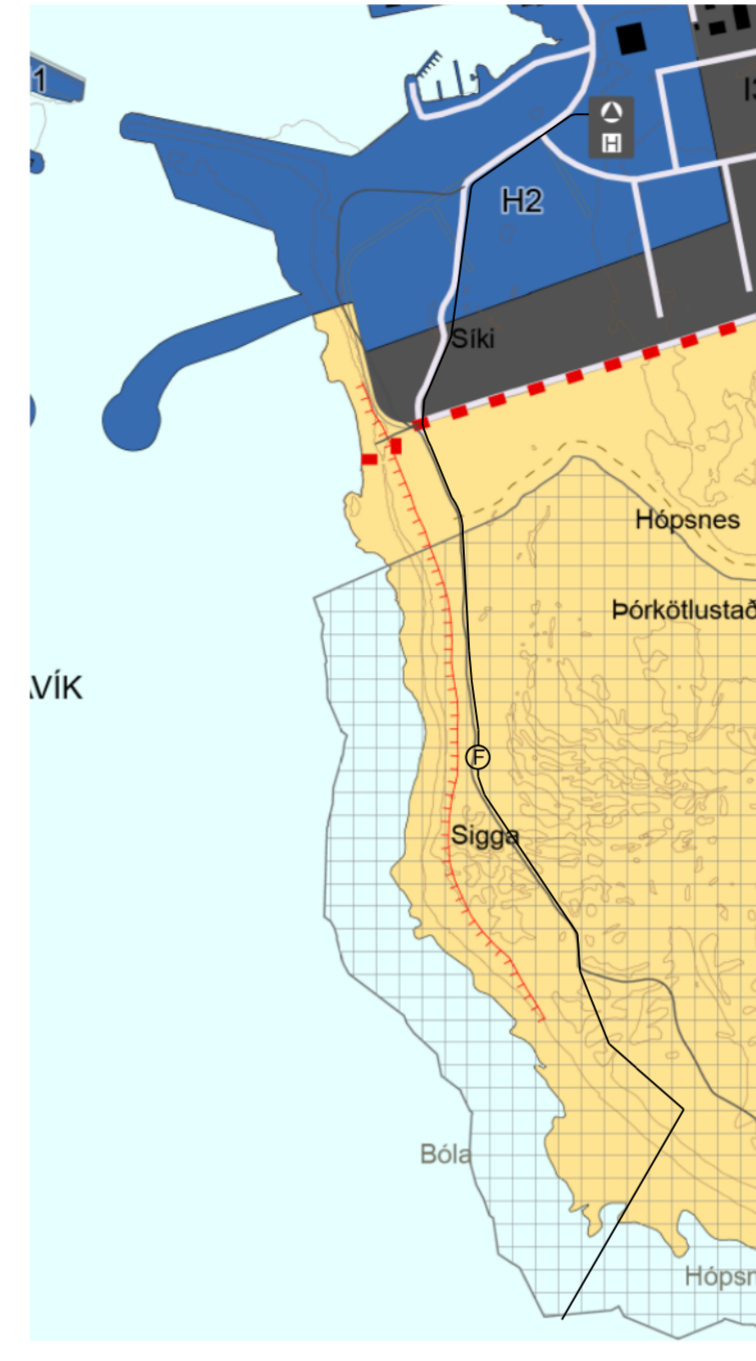
GILDANDI ÞÉTTBYLISUPPDRATTUR 1:10.000
GÖNGU- OG REIÐHJÓLASTÍGAR



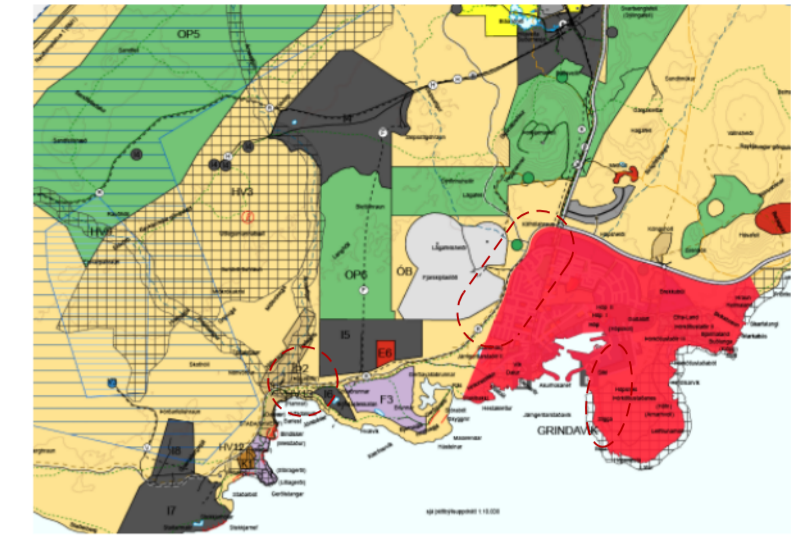
BREYTTUR SVEITARFÉLAGSUPPDRATTUR 1:10.000
GÖNGU- OG REIÐHJÓLASTÍGAR



GILDANDI AÐALSKIPULAGSUPPDRATTUR 1:10.000
HREINSIVIRKI OG FRÁRENNSLI



BREYTTUR AÐALSKIPULAGSUPPDRATTUR 1:10.000
HREINSIVIRKI OG FRÁRENNSLI



AÐALSKIPULAG GRINDAVÍKUR 2018-2032

SAMPYKKTIR

Aðalskipulagsbreyting þessi, sem auglýst hefur verið skv. 31.

gr. skipulagslaga nr. 123/2010 var samþykkt í

skipulagsnefnd þann _____

og í sveitarstjórn Grindavíkurbæjar þann _____

Lýsingin var auglýst frá _____

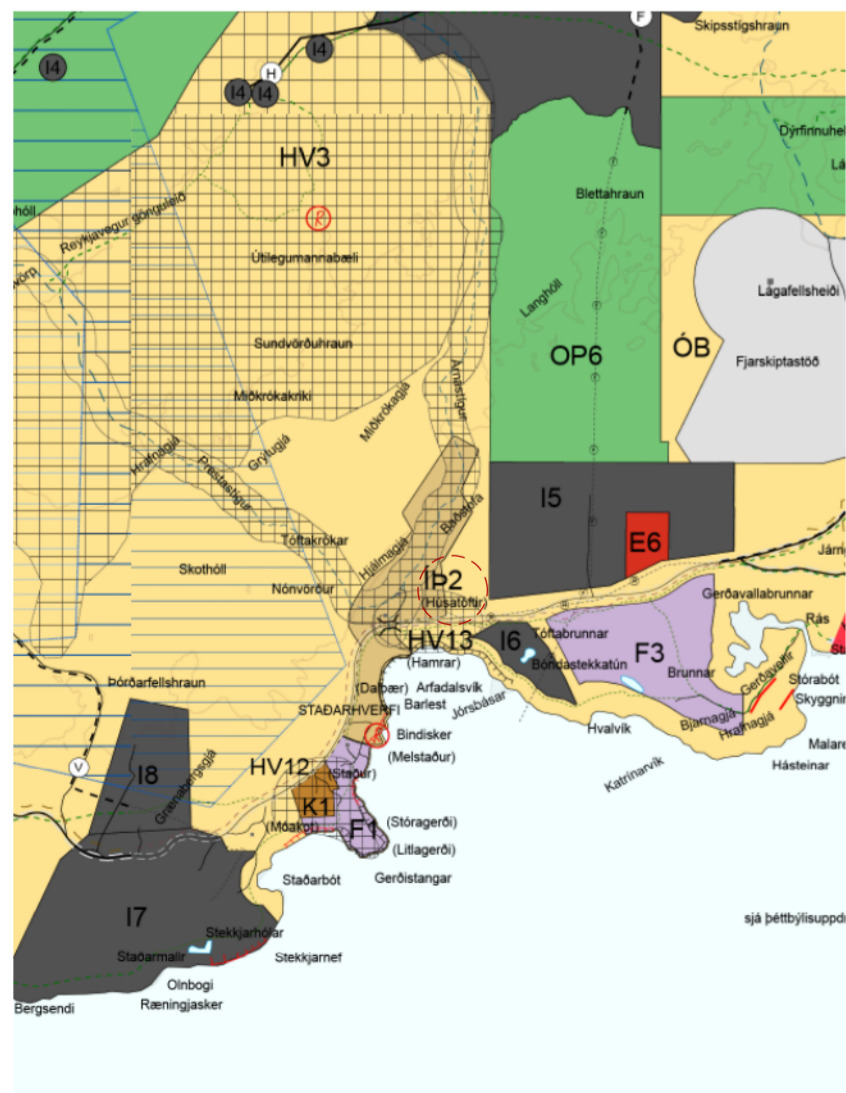
með athugasemdafresti til _____

Tillagan var auglýst frá _____

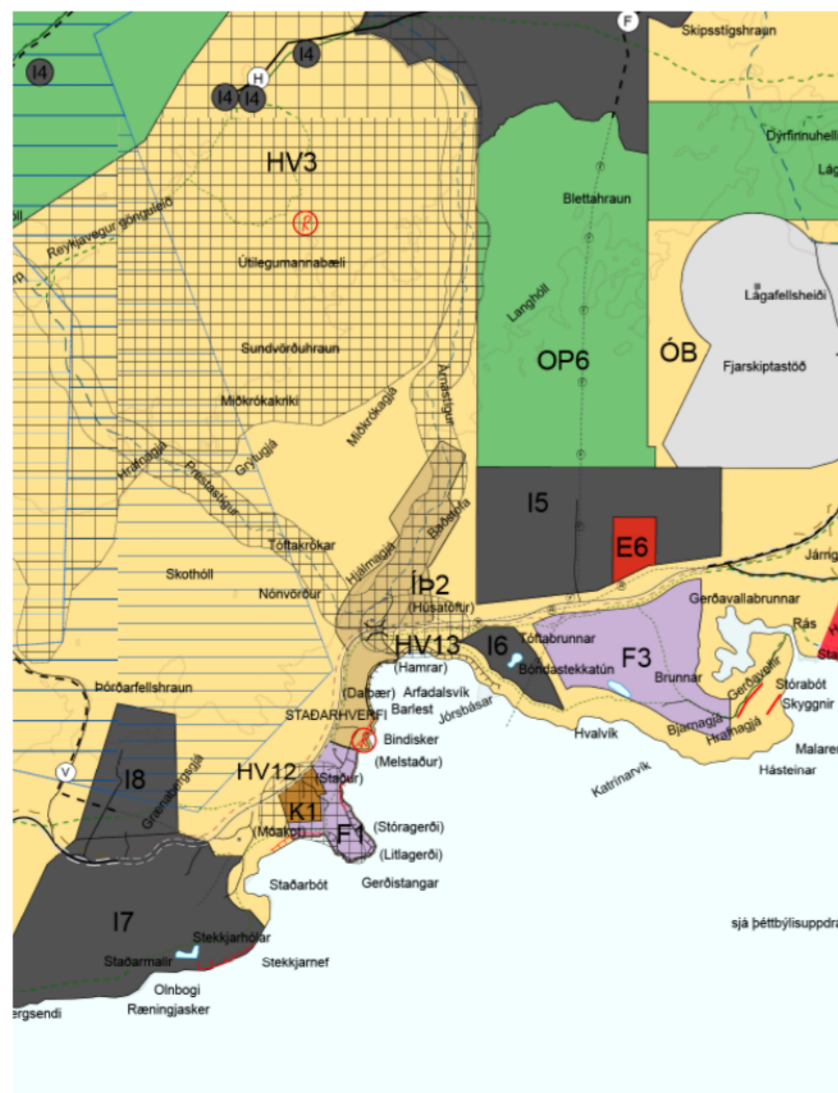
með athugasemdafresti til _____

f.h. Grindavíkurbæjar

Aðalskipulagsbreyting þessi var staðfest af Skipulagsstofnun þann _____



GILDANDI SVEITARFÉLAGSUPPDRATTUR 1:45.000
GOLFVÖLLUR



BREYTTUR SVEITARFÉLAGSUPPDRATTUR 1:45.000
GOLFVÖLLUR



- Afþreyingar- og ferðamannasvæði (AF)
- Athafnasvæði (AT)
- Efnistöku- og efnislosunarsvæði (E)
- Hafnir (H)
- Landbúnaðarsvæði (L)
- Miðsvæði (M)
- Iðnaðarsvæði (I)
- Opin svæði (OP)
- Samfélagsþjónusta (S)
- Skógræktar- og landgræðslusvæði (SL)
- Varnar- og öryggissvæði (VÖ)
- Verslun og þjónusta (VP)
- Íbúðarbyggð (ÍB)
- Íþróttasvæði (ÍP)
- Óbyggð svæði (ÓB)
- Hverfisvernd (HV)
- Vatnsvernd fjarsvæða (VF)
- Friðlýstar fornminjar
- Dælustöð
- Hreinsi- og dælustöð fráveitu

- Vatnsból (VB)
- Friðlýst svæði (FS)
- Hverfisvernd (HV)
- Varúðarsvæði eða aðrar takmarkanir (VA)
- Friðlýstar fornminjar
- Vatnsvernd fjarsvæða (VF)
- Vatnsvernd grannsvæða (VG)
- Núverandi sjövärm
- Æskileg sjövärm
- Sprungur
- Fráveita
- Vatnsveita
- Háspennulínur loftlína
- Háspennulínur í jörð
- Hitaveita
- Stofnvegur
- Tengivegur
- Aðrir vegir
- Undirgöng
- Reiðstígur
- Útivistarstígur
- Göngu- og reiðhjólástígar
- Þjóðleið



Aðalskipulag Grindavíkur 2018-2032

Nýtt hreinsivirki og frárennsli í Grindavík

Göngu- og reiðhjólástígar í Grindavík

Stækkun golfvallar - efnislosunarsvæði

Aðalskipulagsbreyting

VERK: 2476-055

BLADSTÆRD: A2

UNNIÐ: AB

RÝNT: ÁJ

MÆLIKVARÐI: 1:10.000/45.000

DAGS: 13.10.2021

DAGS.BREYTT: ---

SAMPYKKT:

TILLAGA