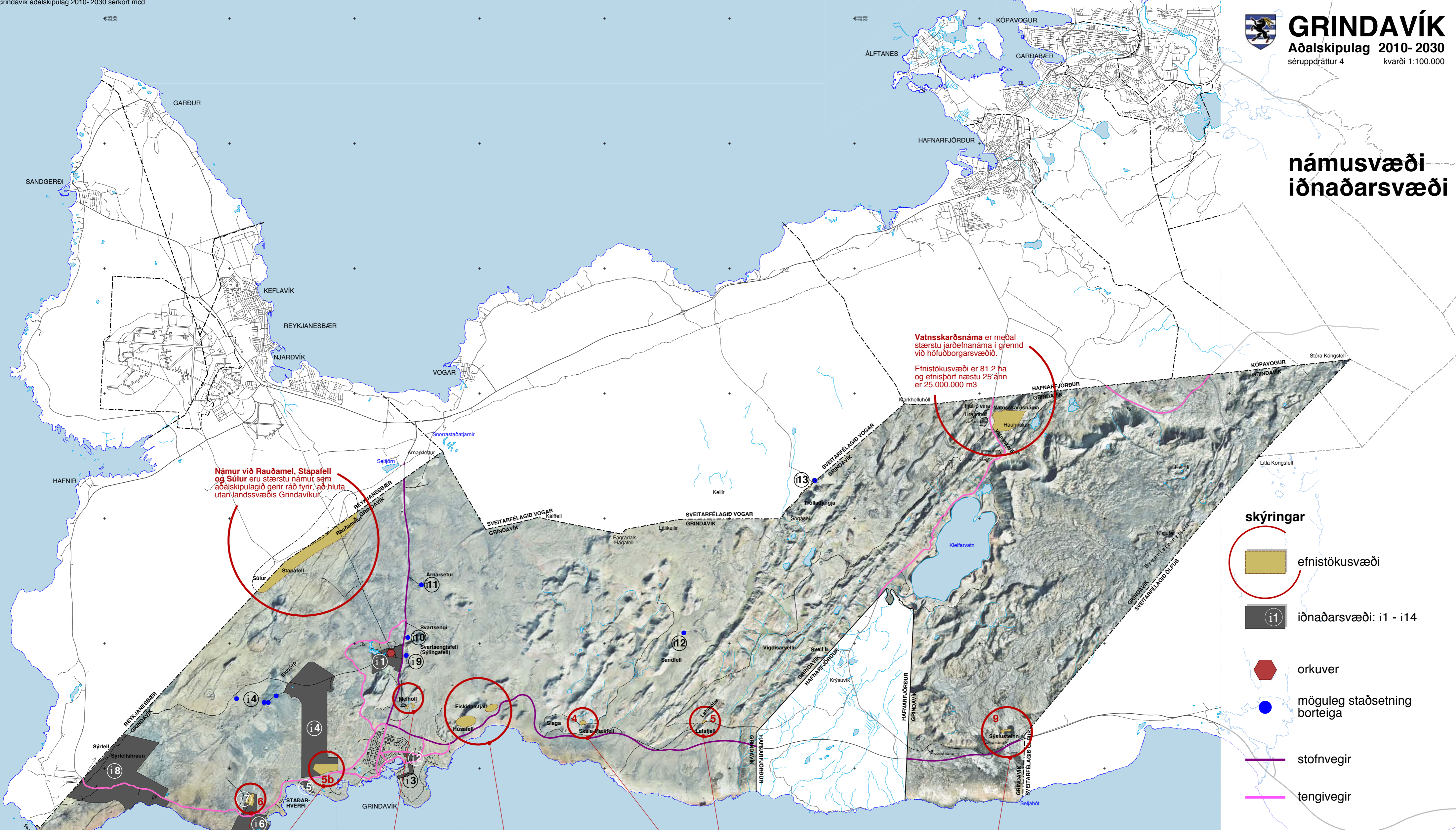


námusvæði iðnaðarsvæði



Námur við Rauðamel, Stapafelli og Súlar eru stærstu námur sem aðalskipulagið gerir ráð fyrir, að hluta utan landssvæðis Grindavíkur.







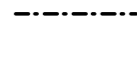

Vatnskarösná er meðal stærstu jarðefnanáma í grennd við höfuðborgarsvæðið. Efnistökusvæði er 81.2 ha og efnisbórf næstu 25 árin er 25.000.000 m³.

Námur í Þórðarfellshrauni (náma 6) og í Eldvarpahrauni eldra (náma 5b) Grjótnám vegna brimvarnargarða, efnistaka og efnislosun. Námunum verði lokað á skipulagstímabilinu og svæðunum breytt í iðnaðarsvæði.

Námasvæði norðan bæjarins, við Melhöll, eru í notkun. Ekki er í gildi framkvæmda- eða starfsleyf í þessarar námu. Gert er ráð fyrir áframhaldandi vinnslu í námunni en unnið að því samhlíða að ganga frá eldri hlutum hennar. Slík vinnsla er háð útkomu mats á umhverfi sáhrifum og útgáfu leyfa.

Námasvæði við Fiskidalsfjall og Húsafelli - austan Grindavíkur hafa ekki lengur starfsleyf iög hvorki er vítað um stærð efnistökusvæðis né efnismagn. Reiknað er með að áframhaldandi starfsleyf s verði af bð og námunar því sýndar í endurskoðuðu aðalskipulagi.

Í landi Grindavíkur er efni til vegagerðar vegna Suðurstrandarvegjar fengið úr þremur námun, nýrri námu norðan við og milli Slaga og Skála-Mællifells (námu 4), úr námu milli Latsfjalls og Latshóla (námu 5) og nýrri námu rétt norðan Sýslusteins (námu 9). Um er að ræða tímabundna efnistöku úr námunum í tengslum við lagningu Suðurstrandarvegjar og eru þær því ekki á aðalskipulagi 2010-2030. Gengið mun frá námunum í samráði við Umhverfi stofnun að notkun lokinni, þannig að þær falli sem best að umhverfi ísnu.

- skýringar**
-  efnistökusvæði
 -  iðnaðarsvæði: i1 - i14
 -  orkuver
 -  möguleg staðsetning borteiga
 -  stofnvegir
 -  tengivegir
 -  sveitarfélagsmörk
 -  afmörkun Krýsuvíkurlands

