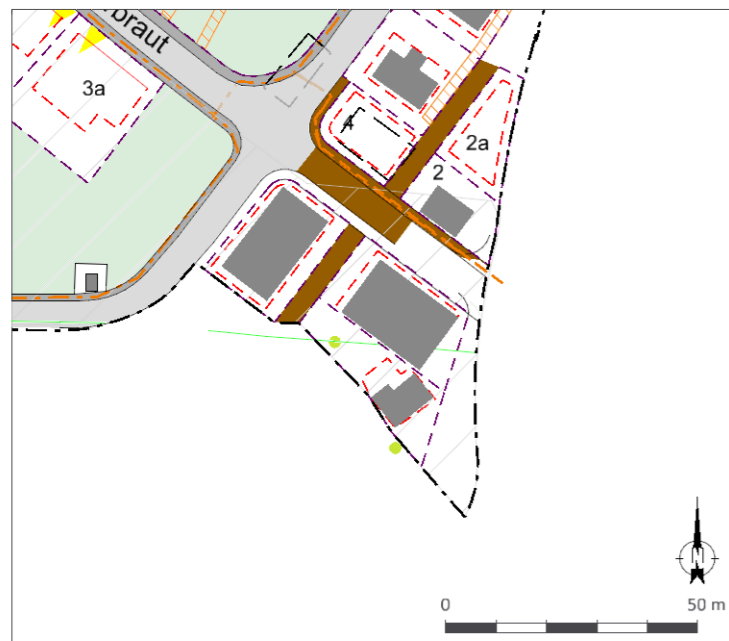




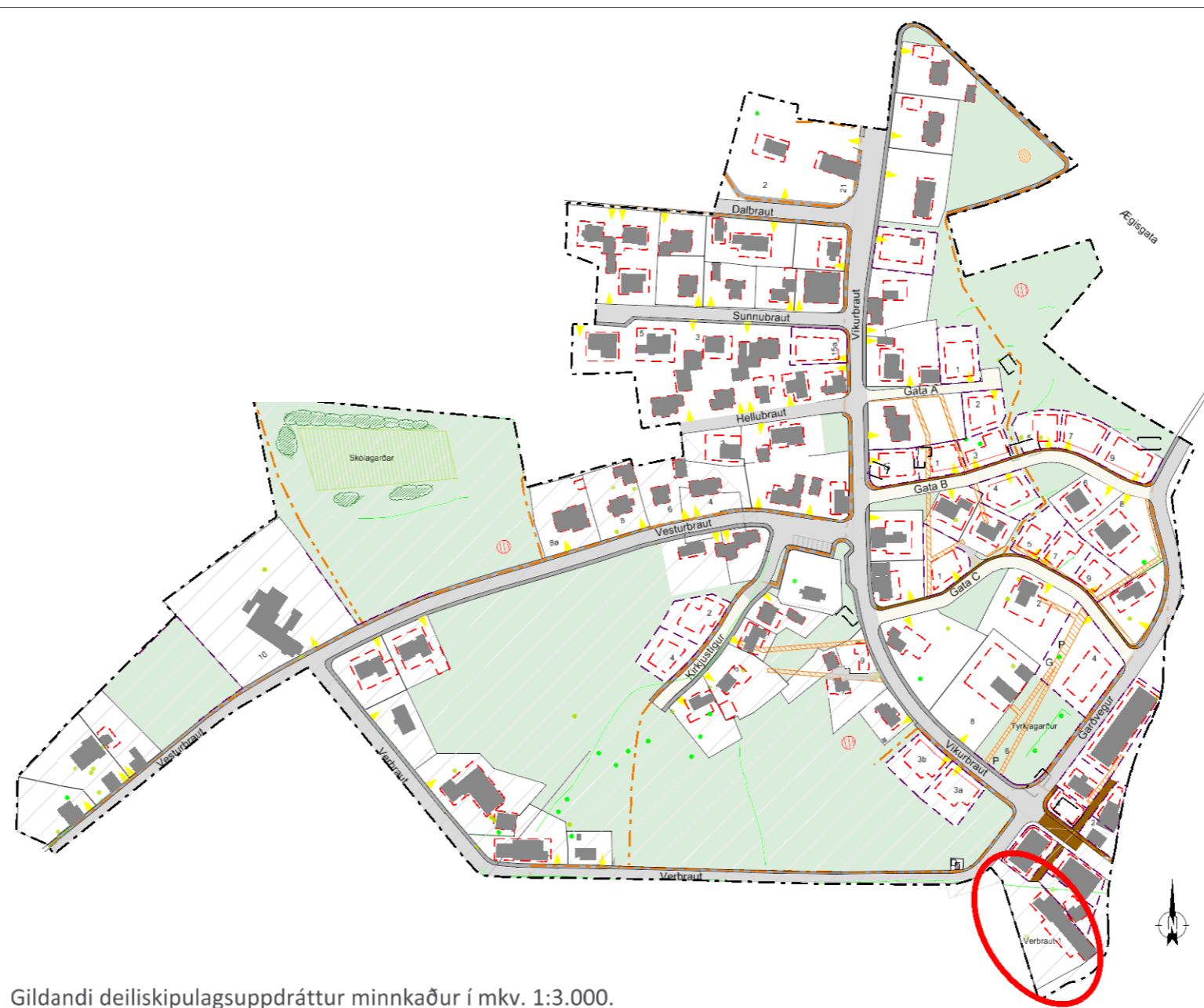
# GAMLI BÆRINN Í GRINDAVÍK

## Deiliskipulagsbreyting

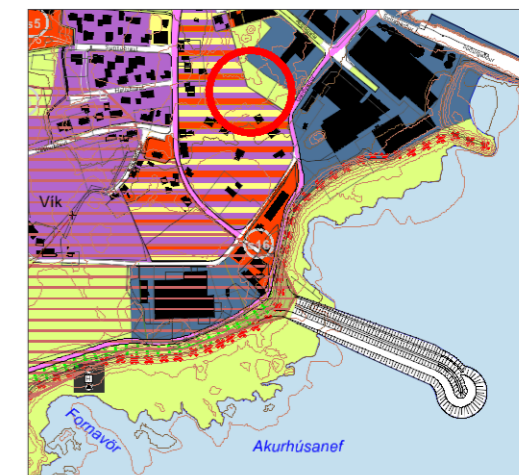


Breyttur deiliskipulagsuppráttur í mkv. 1:1.500.

- Deiliskipulagsmörk
- Þjóðminjavernðarsvæði skv. aðalskipulagi
- Götur
- Gangstétt
- Gangstétt / gata, stein- /hellulögð
- Húsnúmer
- Núverandi byggingar
- Aðkoma inn á lóð - leiðbeinandi
- Sameiginleg bílastæði
- Stígar
- Ný lóðamörk
- Lóðamörk
- Byggingareitur
- Bundin byggingarlína
- Svæði fyrir menningarstöðvar
- Svæði fyrir heilsustöðvar
- Opin svæði
- Trjá- og runnagróður, til skýringar
- Skólagarðar
- Sprungur, leiðbeinandi
- Grenndargámar, staðsetning leiðbeinandi
- Dreifistöð
- Kvöð um lagnir
- Fornleifar
- Heimild um fornleifar
- Útlínur horfinna húsa



Gildandi deiliskipulagsuppráttur minnkaður í mkv. 1:3.000.



Aðalskipulag Grindavíkur 2010-2030 sem er í breytingaferli. Mkv. 1:10.000.

**SKIPULAGSGÖGN**  
Breyttur deiliskipulagsuppráttur í mkv. 1:1.500.  
Gildandi deiliskipulagsuppráttur minnkaður í mkv. 1:3.000.  
Aðalskipulag Grindavíkur 2010-2030 í mkv. 1:10.000.  
Greinargerð og umhverfisskýrsla.

**KORTAGRUNNAR**  
Ýmis grunngögn frá sveitarfélaginu.  
ISS0v frá LMÍ.  
Hnit eru í ISN93.

Deiliskipulagsbreyting þessi, sem hefur verið grenndarkynnt samkvæmt 44. gr. skipulagslaga nr. 123/2010, m.s.br, var samþykkt af bæjarstjórn Grindavíkurbæjar skv. 2. mgr. 43. gr. laganna \_\_\_\_\_

f.h. Grindavíkurbæjar

Tillagan var grenndarkynnt frá \_\_\_\_\_ til \_\_\_\_\_

Auglýsing um gildistöku deiliskipulagsins var birt í B-deild Stjórnartíðinda þann \_\_\_\_\_

## GAMLI BÆRINN Í GRINDAVÍK

### Deiliskipulagsbreyting



Verk: 2476-043	Dags: 17.01.2019
Mkv. 1:1.500 í A3	Breytt:
Unnið: IS	Rýnt: BDI
Samþykkt:	