

2. Viðfangsefni  
Tilgangur verkefnisins er að vinna skipulag fyrir hverfisverndarsvæði Brimklettis þar sem lögd er áhersla á bætt og öruggara aðgengi og aukió verð gildi svæðisins til útivistar.  
Í leiðinni er verið að stýra umferð og vernda svæðið með auknum ágangi. Megin markmið með deiliskipulagsáætlun er að skilgreina aðkomu að svæðinu, skilgreina áningastaði og bílastæði og bæta aðstöðu til útivistar á svæðinu í heild. Áninga- og útysisnistaðir sem og stígaröð verði aðlagð landi eins og kostur er til að minnka sjónræn áhrif.

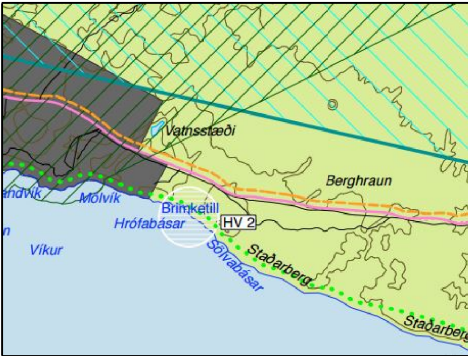
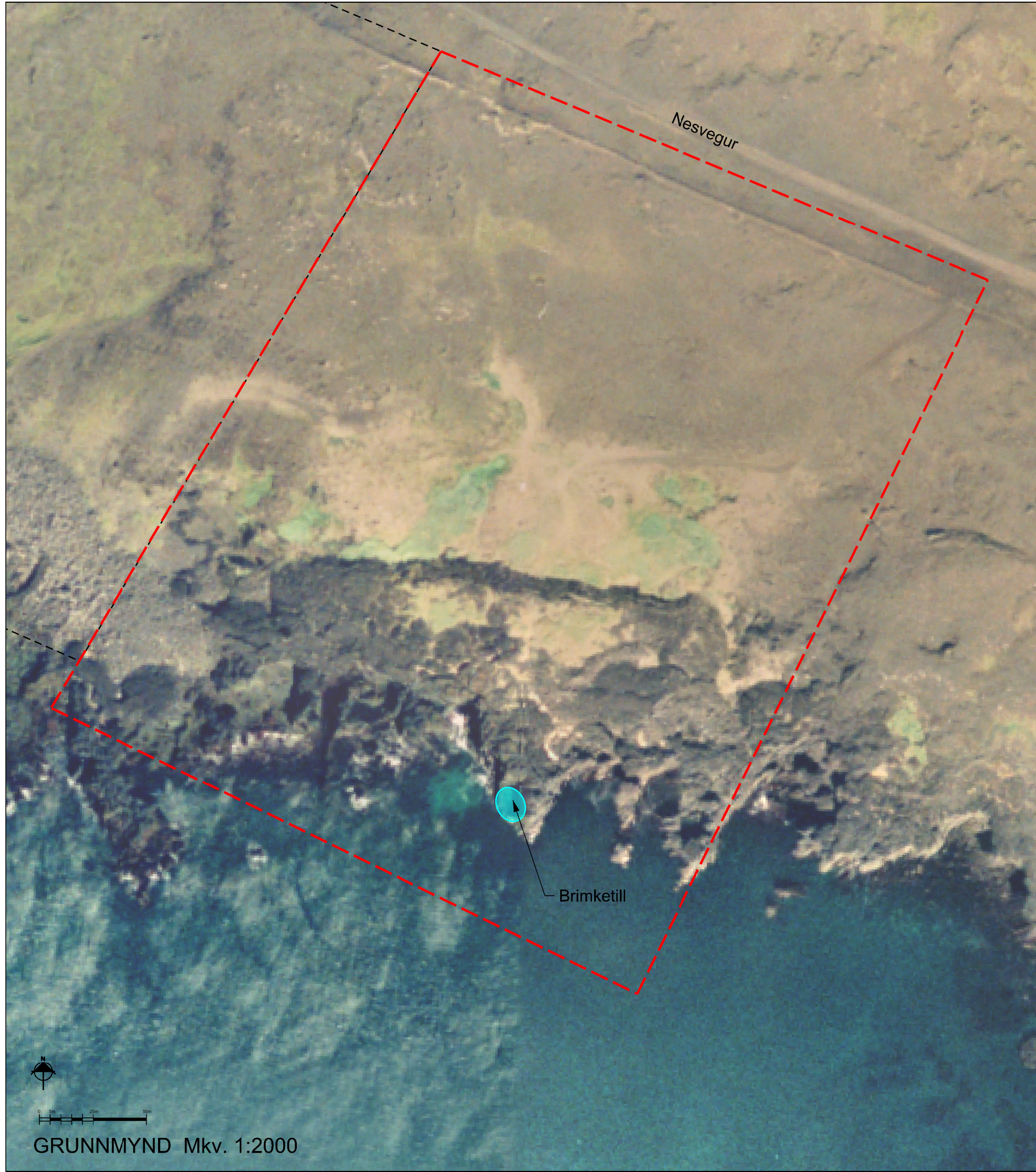
3. Helstu forsendur
- 3.1. Skipulagsleg staða
- Svæðið er skilgreint sem hverfisverndarsvæði HV2 í gildandi Aðalskipulagi Grindavíkurbyggðar 2010-2030 en fjallað er um það í aðalskipulagi: HV 2. Brimketill: Lagt er til að hraunketillinn við sjávarsuða við Mölvík vestan Staðarbergs og næsta nágrenni hans verði hverfisverndað. Náttúrufrýðubærir Brimketill er vinsæll viðkomastaður ferðamanna og með hverfisverndinni er feyst sú landnotkun. Skilmálar hverfisverndar: Engar framkvæmdir eru leyfðar sem raskað gæta Brimkallinnu og næsta nágrenni hans. Í gildi er deiliskipulag iðnaðarsvæðis við Mölvík sem samþykkt var 11.2.2013. Deiliskipulagsmörkin skarast og verður mörkum deiliskipulags við Mölvík breytt. Breytingin verður auglýst samhlíða.

- 3.2. Umhverfi og staðhættir  
Nútimrauhan njóta sérstakrar verndar skv. 37. gr. laga nr. 44/1999 þau þekja jafnframt meginhluta landsvæðis innan Grindavíkur og því erfið að finna svæði til framkvæmda þar sem nútimrauhan verða ekki skert. Deiliskipulagssvæðið er þakið nútimrauhan, að mestu er um að ræða sandorpið, lítt gróið hraun. Næst Brimtakli við sjávarsíðuna er hraunið um rúm grófara og ekki eins sandorpið og erfiðara yfirferðar. fyrir liggur skráning fornleifa sem var gerð af Fornleifastofnun Íslands árið 2002. Gróður á svæðinu er strjál, aðallega mosapamba og mólendisbalar með titilulega lítilli gróðurþekju

4. Tengsl við aðrar áætlanir  
4.1 Aðliggjandi deiliskipulag  
Samhlöða vinnu við deiliskiplags Brimketils verður gerð óveruleg breyting á deiliskipulagi iðnaðarsvæðis við Mölvík. Iðnaðarsvæðið er í dag um 52 ha að stærð en verður eftir breytingu um 48 ha eða um 4 ha minnkun. Breytingin verður unnin af Eflu verkfræðistofu.

- 5. Skipulagsferill
  - 5.1. Kynning og samráð
- Skipulagslýsing verður send Skipulagsstofnun og umsagnaraðilum í upphafi verks. Þar með er umsagnaraðilum gefinn kostur á því að leggja fram sjónarmið og ábendingar sem að gagni gætu komið við gerð skipulagsins. Skipulagslýsing verður auglýst í blóðum og til sýnis á skrifstofu Grindavíkurbæjar að Víkurbraut 61 og heimasíðu sveitarfélagsins, [www.grindavik.is](http://www.grindavik.is).
- Samráðs- og umsagnaraðilar verða:
- o Skipulagsstofnun
  - o Umhverfisstofnun
  - o Heilbrigðiseftirlit
  - o Minjastofnun Íslands
  - o Vegagerðin

6. Tíma- og verkætlun
- Ágúst 2015: Fyrstu drög að skipulagslýsingu lögð fyrir sveitarstjórn.
- Ágúst 2015: Skipulagslýsing send til umsagnar Skipulagsstofnunar og umsmarnaðila.
- Ágúst-september 2015: Skipulagslýsing auglýst í dagblaði og á heimasíðu Grindavíkurbæjar og til kynningar fyrir almenningi og hagsmunaaðila.
- September 2015: Tillaga að deiliskipulagi kynnt í sveitarstjórn, skipulags- og umhverfis og ferðamálanefnd.
- September 2015: Tillaga að deiliskipulagi kynnt á íbúafundi.
- Sept-október 2015: Sveitarstjórn samþykkir deiliskipulag til auglýsingar.
- Október-nóvember 2015: Tillaga að deiliskipulagi auglýst í Lögbirtingarblaði, í landsmálblaði og til sínys á sveitarstjórnarskrifstofu og heimasíðu Grindavíkur
- Nóvember 2015: Yfirfærð athugasemda, deiliskipulag samþykkt og svör við athugasemdum send þeim sem gerðu athugasemdir.
- Nóvember-desember 2015: Afgreiðsla Skipulagsstofnunar og birting í B-deild Stjórnartíðinda.



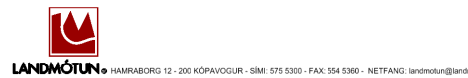
Yfirlitsmynd staðfest aðalskipulag Grindavíkur  
2010-2030.

- SKÝRINGAR
- — — — DEILISKIPULAGSMÖRK
- — — — AFMÖRKUN AÐLIGGJANDI
- DEILISKIPULAGS

SAMÞYKKTIR

Skipulagslýsing þessi var samþykkt í  
Skipulags-, umhverfis og ferðamálanefnd  
þann \_\_\_\_\_ 2015.

Bæjarstjórn  
þann \_\_\_\_\_ 2015.

[illegible]

# DEILISKIPULAG FYRIR BRIMKETIL

## SKIPULAGSLÝSING

SKIPULAGSLÝSING	SKIPULAGSÖG
	TEIKNAD/LÖ
	SAMÞYKKT
	KT.
KVARDÍ 1: 1.2000 A3	KÖPAVOGUR
VERKNR.	TEIKN. NR.
2300-DU1503	01